


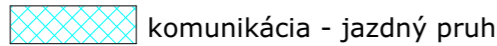
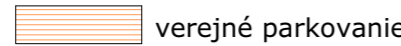

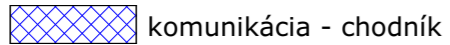
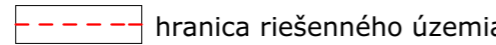

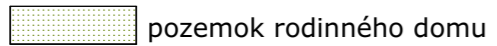
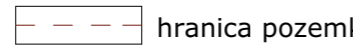



Navrhovaný stav Alt.1 - pôdorys m1:600

Legenda

 rodinný dom	 verejná zeleň	 pôvodný ihličnatý strom
 komunikácia - jazdný pruh	 verejné parkovanie	 navrhovaný listnatý strom
 komunikácia - chodník	 hranica riešeného územia	 vstup do garáže
 pozemok rodinného domu	 hranica pozemku	 výškové rozdiely

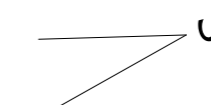
Navrhovaný stav Alt.1

povrch - definuje jasne chodník, jazdný pruh
chodník umiestnený na hranici s pozemkom
oddelený materiálovo

verejného parkovanie
1 parkovacie miesto na 2 rodinné domy
24 pozemkov = 12 parkovacích miest

obojsmerná premávka

zelený pás - verejná zeleň
nová výsadba list. stromov (napr. jaseň)



projekt _____

Kukučínova ulica
LEOPOLDOV

návrh uličného profilu

objednávateľ _____

Mesto Leopoldov

autori: _____

2021 s.r.o.
Ing.arch.Peter Lényi
Ing.arch.Ondrej Marko
Ing.arch.Michaela Lörintzová

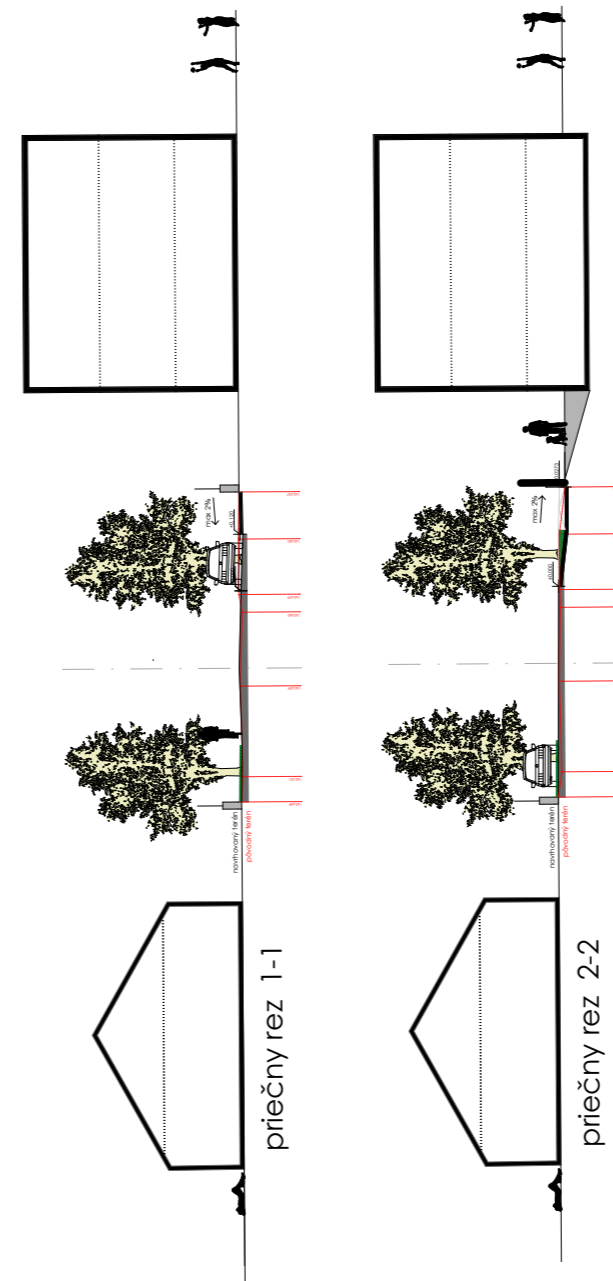
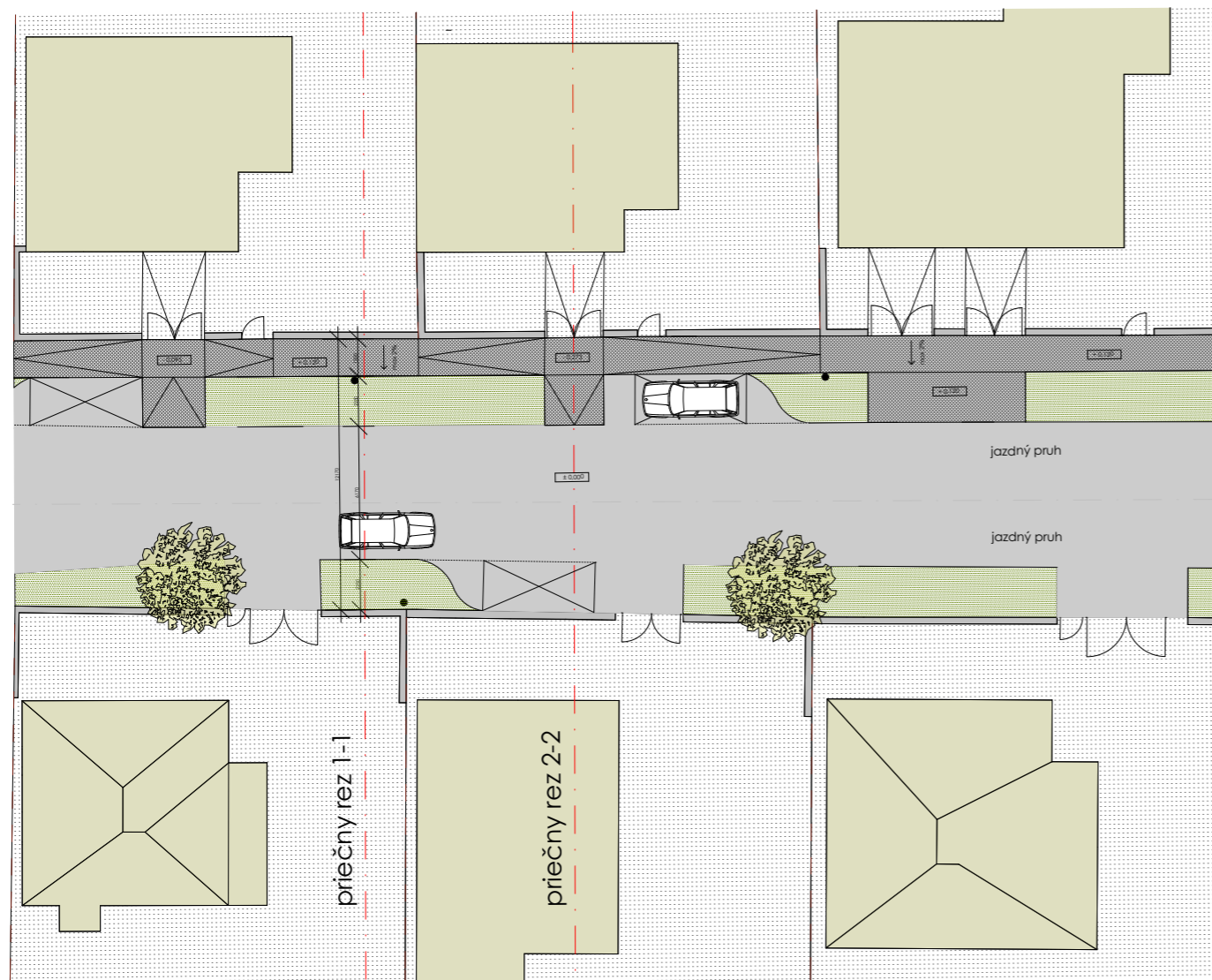
formát _____
3xA4

mierka _____

m 1:600

dátum _____

2018/09



projekt _____

Kukučínova ulica
LEOPOLDOV

návrh uličného profilu

objednávateľ _____

Mesto Leopoldov

autori: _____

2021 s.r.o.
Ing.arch.Peter Lényi
Ing.arch.Ondrej Marko
Ing.arch.Michaela Lörinczová

formát _____

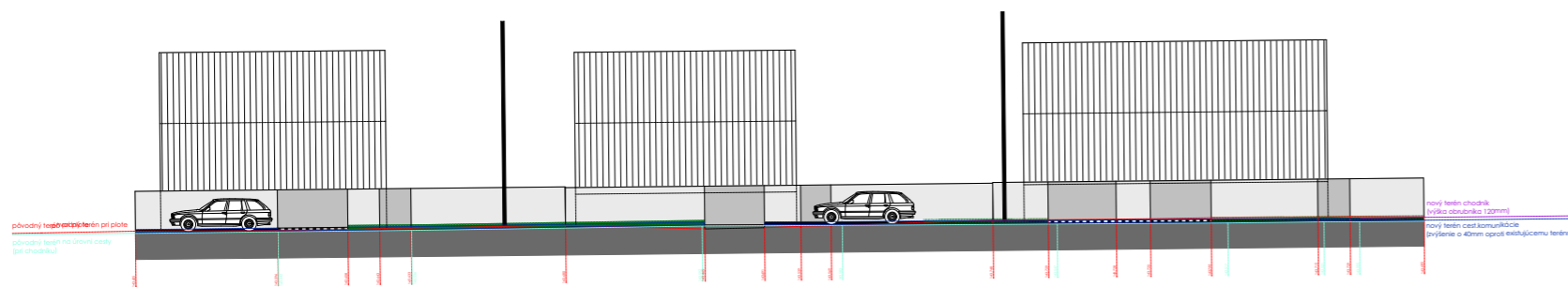
2xA4

mierka _____

m 1:300

dátum _____

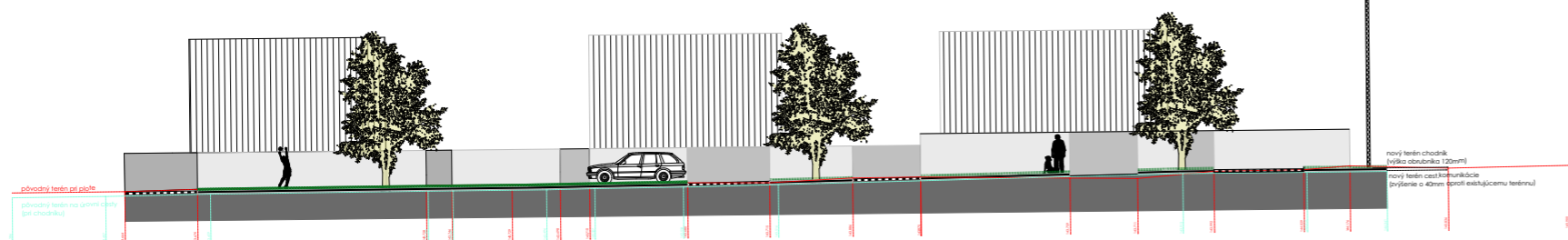
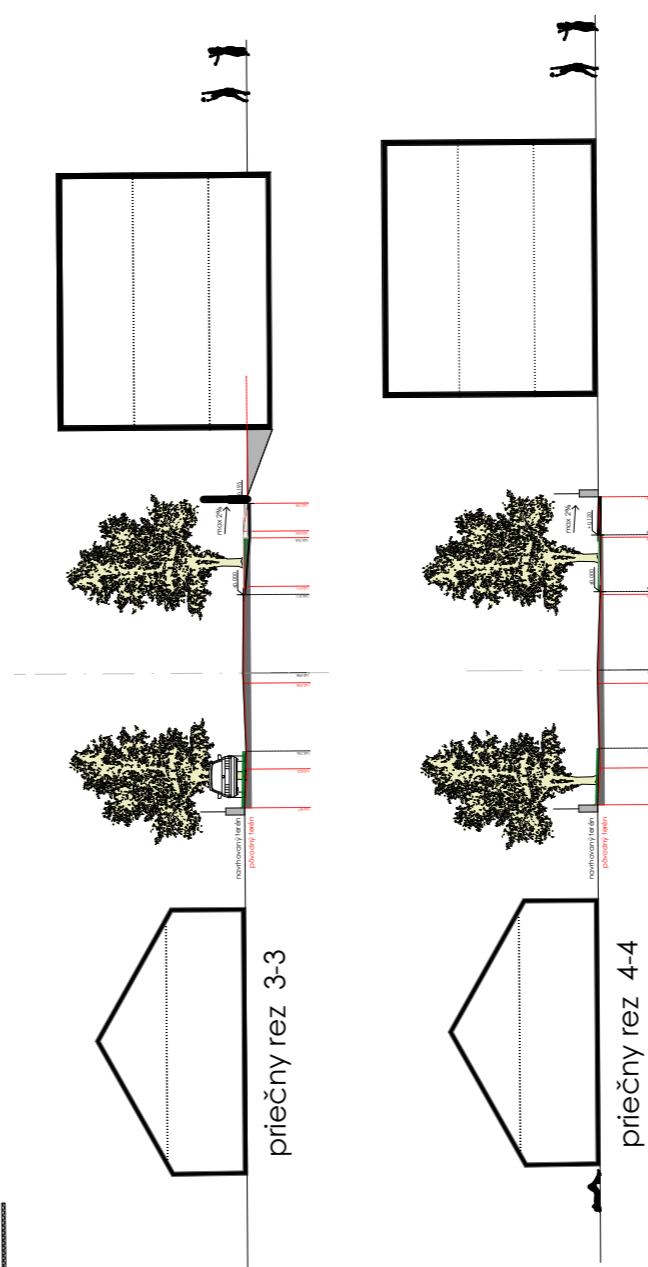
2018/09



pozdĺžny pohľad

navrhovaný stav - Alt.1 - detail1

02 Navrhovaný stav Alt1. - detail 1



pozdlžny pohľad

navrhovaný stav - Alt.1 - detail2

projekt _____

Kukučínova ulica
LEOPOLDOV

návrh uličného profilu

objednávateľ _____

Mesto Leopoldov

autori: _____

2021 s.r.o.
Ing.arch.Peter Lényi
Ing.arch.Ondrej Marko
Ing.arch.Michaela Lörinczová

formát _____
2xA4

mierka _____

m 1:300

dátum _____

2018/09

02 Navrhovaný stav Alt1. - detail 2